Schnitt D-D

Station 0+375,000 m

Bestand

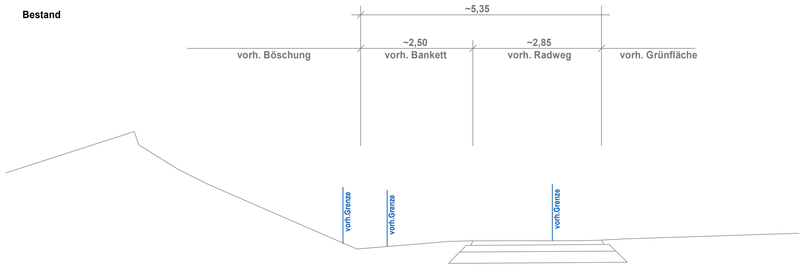

Planung

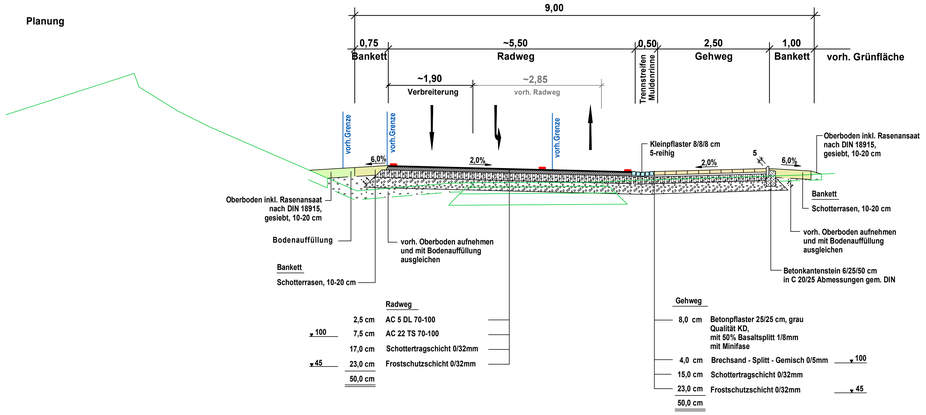

Schnitt E-E

Station 0+475,000 m

Bestand

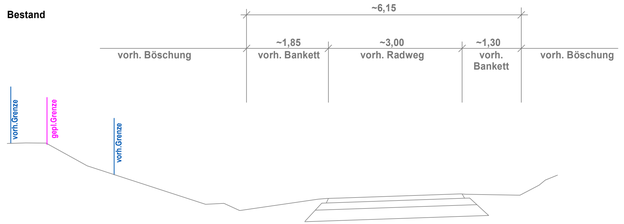

Planung

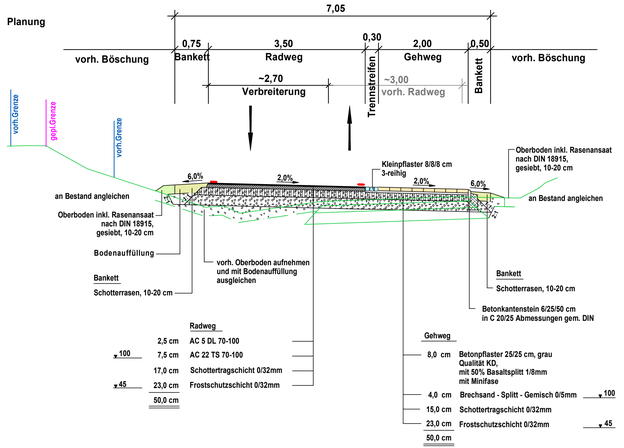

Nr.	Änderungen	Datum	Name

Kiel. Kiel Sailing.City.

Landes-hauptstadt Kiel
Der Oberbürgermeister
Tiefbauamt

Anlage
Blatt Nr. 2 (2)
Projekt - Nr.

Veloroute 10
begleitender Gehweg
zw. Christinenweg und Westring (K10)
2. und 3. Teilabschnitt

- Ausführungsplanung -

Schnitt D - D bis E - E
1 : 50

Koordinatensystem: UTM / ETRS89
Höhensystem: NHNHST 160

Bearbeitet	Oktober 2026	Edel	Datum Planungsstand : 15.10.2026
Gezeichnet	Oktober 2026	Behrens	Ausdruckdatum: 15.10.2026
Geprüft			

Abteilung Planen und Bauen
Kiel ,
im Auftrag

H:\Veloroute 10\Velo10-Gehweg Olshausenstr\AFP_AQ Velo10-Gehweg Olshausenstr_2_3 BA.gvp
Pb:AQ D-E Fz:Querschnitt mit Schraffur